

## 宜蘭縣蘇澳鎮慶安段自辦市地重劃會 函

受文者：本會文書組

重劃會址：宜蘭縣蘇澳鎮新榮路 133 巷 15 之 1 號  
電話：(03)990-5168、950-9858、950-0658  
傳真：(03)950-2558  
承辦人：蕭宇慈發文日期：中華民國 112 年 6 月 16 日  
發文字號：慶安重字第 1120600021 號  
速別：普通件  
密等及解密條件或保密期限：普通  
附件：如說明四主旨：宜蘭縣蘇澳鎮慶安段自辦市地重劃會第 13 次理事會會議紀錄，請  
臺端於公告期間前往公告地點閱覽，請查照。

說明：

- 一、依據獎勵土地所有權人辦理市地重劃辦法第 17 條規定辦理。
- 二、宜蘭縣蘇澳鎮慶安段自辦市地重劃會第 13 次理事會會議紀錄，業經宜蘭縣政府 112 年 6 月 1 日府地開字第 1120097477 號函備查在案，本會依法在會址公告旨揭會議紀錄。
- 三、公告地點：本會會址(宜蘭縣蘇澳鎮新榮路 133 巷 15 之 1 號)。
- 四、隨函檢送宜蘭縣蘇澳鎮慶安段自辦市地重劃會第 13 次理事會會議紀錄及宜蘭縣政府備查函影本各 1 份。
- 五、旨揭會議紀錄之附件 4 因有涉及個人資料(如自然人姓名、電話、地址、國民身分證統一編號等)，基於個人資料保護法之規定，將隱匿相關個人資料，並僅於會址公告，恕無法隨函附送。
- 六、本重劃區已設立專屬網站，日後有關重劃各階段相關作業、程序等相關資料將登載於該網站上，臺端可掃描 QRcode 或至該網站 <https://qingan.hylestar.com.tw/> 查詢。

正本：全區土地所有權人及相關人

副本：宜蘭縣政府、本會文書組

宜蘭縣蘇澳鎮慶安段自辦市地重劃會  
理事長 特采聯開發有限公司

檔 號：  
保存年限：

# 宜蘭縣蘇澳鎮慶安段自辦市地重劃會 公告

發文日期：中華民國 112 年 6 月 16 日  
發文字號：慶安重字第 1120600020 號

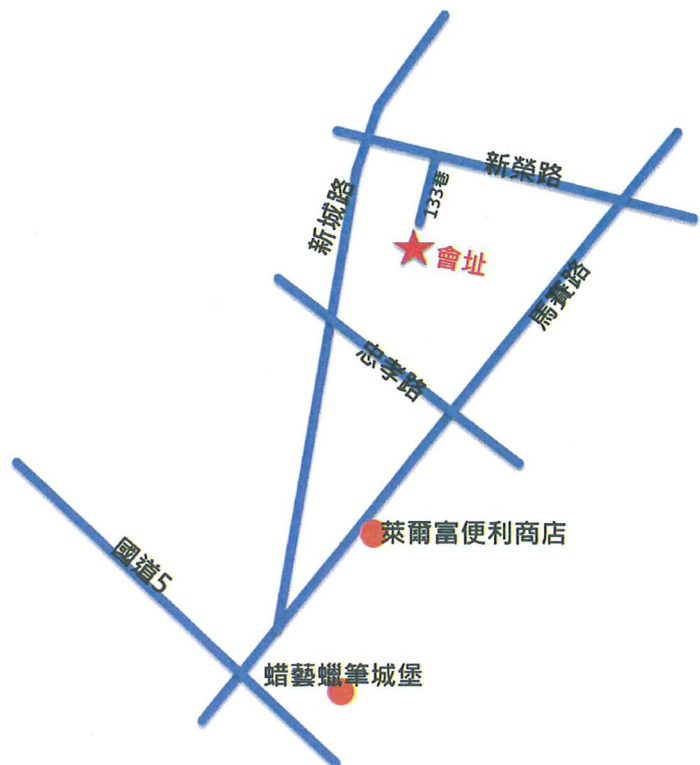
重劃會址：宜蘭縣蘇澳鎮新榮路 133 巷 15 之 1 號  
電話：(03)990-5168、950-9858、950-0658  
傳真：(03)950-2558  
承辦人：蕭宇慈

主 旨：公告宜蘭縣蘇澳鎮慶安段自辦市地重劃會第 13 次理事會會議紀錄。

依 據：獎勵土地所有權人辦理市地重劃辦法第 17 條規定暨宜蘭縣政府 112 年 6 月 1 日府地開字第 1120097477 號函辦理。

公告事項：

- 一、公告期間：民國 112 年 6 月 20 日上午 9 時起。
- 二、公告地點：本會會址(宜蘭縣蘇澳鎮新榮路 133 巷 15 之 1 號)。
- 三、公開閱覽時間：公告期間每日上午 9 時至 12 時及下午 1 時 30 分至 5 時 30 分。



## 宜蘭縣政府 函

地址：260011宜蘭縣宜蘭市南津里13鄰縣  
政北路1號  
承辦人：呂培筠  
電話：9251000#1216  
電子信箱：kunbu1930@mail.e-land.gov.  
tw

受文者：宜蘭縣蘇澳鎮慶安段自辦市地重劃會

發文日期：中華民國112年6月1日  
發文字號：府地開字第1120097477號  
速別：普通件  
密等及解密條件或保密期限：  
附件：

主旨：所送貴會第13次理事會會議紀錄，備查，請查照。

說明：

- 一、復貴會112年5月29日慶安重字第1120500021號函。
- 二、按「會員大會及理事會召開時，應函請直轄市或縣（市）主管機關派員列席；會議紀錄應送請備查，並於會址公告及通知相關土地所有權人。」為獎勵土地所有權人辦理市地重劃辦法第17條所明定。旨揭會議紀錄請依前開規定於重劃會會址公告及通知土地所有權人。
- 三、次按「自辦市地重劃範圍公共設施工程，理事會應依有關規定規劃、設計及監造，並委由合格之相關工程技師簽證；其設計書圖及工程預算，並應於計算負擔總計表報核前，送請各該工程主管機關核定，始得發包施工。施工前應提報經簽證之監造執行計畫，送請各該工程主管機關備查。」「自辦市地重劃，籌備會發起人或重劃會應依下列規定繳納行政規費：……五、審查公共設施工程設計書圖及工程預算者：每案八萬元。……本府受理前項申請後，

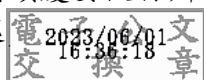


應以書面通知籌備會發起人或重劃會於三十日內繳納費用；屆期未繳納者，駁回其申請。」「理事會依獎勵辦法第三十二條規定申請核定設計書圖及工程預算時，應檢送設計書圖及工程預算書十五份……本府為前項核定或備查時，由本府地政處邀集本府各該工程主管機關（單位）召開會議審議查，必要時得邀請各重劃區所在鄉（鎮、市）公所及相關技師公會與會。」分別為獎勵土地所有權人辦理市地重劃辦法第32條、宜蘭縣自辦市地重劃審查收費標準第2條及宜蘭縣土地所有權人申請自辦市地重劃審查作業要點第12點所明定。有關本次理事會會議紀錄案由一決議辦理第四次公共設施工程變更設計，相關變更設計內容應符合都市計畫土地使用分區管制要點及各該工程設計規範，並依上開規定檢具設計變更文件及圖說送府核定後，再依核定設計變更書圖按圖施工。

四、檢還旨揭第13次理事會會議紀錄(含簽到簿)及議案表決票正本各1份，請於發文日起10日內派員領回。

正本：宜蘭縣蘇澳鎮慶安段自辦市地重劃會

副本：本府地政處



# 宜蘭縣蘇澳鎮慶安段自辦市地重劃會第十三次理事會 會議紀錄

- 壹、會議時間：中華民國 112 年 5 月 25 日(星期四)下午 2 時
- 貳、會議地點：宜蘭縣蘇澳鎮新榮路 133 巷 15 之 1 號
- 參、出席人員：詳如簽到簿
- 肆、列席人員：詳如簽到簿
- 伍、主席：特采聯開發有限公司指派代表陸紀康  
紀錄：蕭宇慈
- 陸、主席報告：本會設理事 7 人，今日出席理事 7 人，另有候補理事 1 名列席，符合獎勵土地所有權人辦理市地重劃辦法第 14 條規定，本席宣佈會議正式開始。
- 柒、報告事項：
- 報告事項一：本重劃區工作進度報告。
- 說明：
- 一、本重劃區工作進度執行，彙整重劃進度紀要(附件 1)。
  - 二、理事若有意見，請提會討論。
- 報告事項二：112 年第一次重劃工程品質督導。
- 說明：
- 一、依據第十一次理事會案由一之決議暨本會重劃工程品質督導小組作業要點辦理。
  - 二、本會重劃工程品質督導小組於 112 年 5 月 25 日辦理 112 年第一次工程品質督導，督導重點項目及對施工及監造單位指示事項，理事若有意見，請提會討論。
- 主席發言：原預定工程進度為 36.52%，惟實際進度僅達 30.27%(截至 112 年 5 月 12 日)，已落後 6.25%，俟日後宜蘭縣境外土石陸續進場後，請加時趕回延遲進度。

捌、議案討論：

**案由一、本重劃區重劃總工程進度已達百分之三十申請主管機關查核案，提請審議。**

說明：

- 一、依獎勵土地所有權人辦理市地重劃辦法第 14 條、第 32 條暨本會章程第 10 條規定理事會權責辦理。
- 二、本重劃區公共設施工程預算書、圖經宜蘭縣政府 110 年 10 月 14 日府地開字第 1100154320 號函核准在案。
- 三、本重劃區工程業於 110 年 11 月 17 日開工，迄今工程實際執行進度約為 30.27%（統計至 112 年 5 月 12 日），總工程進度已達百分之三十，依法向宜蘭縣政府申請查核。

辦法：

- 一、依獎勵土地所有權人辦理市地重劃辦法第 14 條規定，本案應有理事四分之三以上出席，出席理事三分之二以上同意行之。
- 二、提請理事會議決。

主席發言：依上開規定，理事會應分別於總工程進度達百分之三十及百分之七十五時，向縣(市)主管機關申請查核。也提醒施工廠商應儘速整理工區道路或鋪設臨時便道，以利主管機關進行查核。

決議：經全體出席理事進行表決，同意理事人數為 7 人，不同意理事人數為 0 人，符合出席理事三分之二以上同意之法定規定，本案照案通過。

**案由二、有關本重劃區第三次公共設施工程變更設計案，提請審議。**

說明：

- 一、依獎勵土地所有權人辦理市地重劃辦法第 14 條、第 32 條暨本會章程第 10 條規定理事會權責辦理。

- 二、本重劃區公共設施工程預算書、圖經宜蘭縣政府 110 年 10 月 14 日府地開字第 1100154320 號函核准在案，且於第八次理事會決議通過，有關工程執行期間若有需變更工程書、圖情形，授權理事長委託專業顧問公司修正之。
- 三、本重劃區工程業於 110 年 11 月 17 日開工，第九次理事會提出第一次工程設計變更審議，第十次理事會提出第二次工程設計變更審議，於 111 年 7 月 20 日及同年 8 月 29 日併案提送宜蘭縣政府審查。
- 四、然於工程執行期間，考量本工區現場施作難易度、施工安全及竣工後接管單位維護管理等因素，尚有部分工項擬辦理變更或追加減(詳如附件 2)。
- 五、已完成變更或修正之工程設計書、圖提請本次理事會決議通過後，再另函請宜蘭縣政府審核，於審議期間若有需修正工程書、圖情形，授權理事長委託專業顧問公司依各該工程主管機關之意見逕行修正之。
- 六、惟日後工程執行期間，若尚有需辦理工程變更設計情形，俟變更設計完竣並修正後，於下次理事會提案討論確認，再行送請各該工程主管機關審核。

辦法：

- 一、依獎勵土地所有權人辦理市地重劃辦法第 14 條規定，本案應有理事四分之三以上出席，出席理事三分之二以上同意行之。
- 二、提請理事會議決。

主席發言：本次提列擬變更設計項目實屬當地居民所託，變更設計理由補充說明如附件 3，若經本次理事會通過，將據此辦理工程設計變更並另函提送宜蘭縣政府審核。

決議：經全體出席理事進行表決，同意理事人數為 7 人，不同意理事人數為 0 人，符合出席理事三分之二以上同意之法定規定，本案照案通過。

玖、散會：下午 2 時 45 分



## 重劃工作進度報告

附件 1

序號	正在辦理中之工作項目	執行情形	備註
1	徵求土地所有權人同意	截至 112 年 5 月 12 日止，目前取得私有土地所有權人數共 503 人，佔全區私有土地所有權人總人數 64.40%，私有土地所有權人面積 498,205.29 平方公尺，佔全區私有土地所有權人面積 69.69%。	
2	會員大會	宜蘭縣政府准予備查第三次會員大會會議紀錄、出席及議案統計表等資料，並於會址公告。	①宜蘭縣政府 110 年 4 月 16 日府地開字第 1100059716 號函 ②重劃會 110 年 4 月 29 日慶安重字第 1100400006 號函
3	理事會	宜蘭縣政府准予備查第 11 次理事會紀錄，並於會址公告。 宜蘭縣政府准予備查第 12 次理事會紀錄，並於會址公告。	①宜蘭縣政府 111 年 10 月 4 日府地開字第 1110151655 號函 ②重劃會 111 年 10 月 12 日慶安重字第 111000012 號函 ③宜蘭縣政府 112 年 2 月 24 日府地開字第 1120037676 號函 ④重劃會 112 年 3 月 17 日慶安重字第 1120300013 號函
4	監事會	111 年 6 月 17 日召開 111 年度第一次監事會議審議財務報表查核結果。 111 年 6 月 20 日檢送 111 年度第一次監事會議紀錄。	①重劃會 111 年 6 月 7 日慶安重字第 1110600005 號函 ②重劃會 111 年 6 月 20 日慶安重字第 1110600019 號函
5	申請核准實施市地重劃	109 年 5 月 1 日向宜蘭縣政府申請核准實施市地重劃。 109 年 8 月 15 日宜蘭縣政府於宜蘭縣立文化國中舉辦重劃計畫書(草案)聽證會議。 110 年 5 月 28 日檢送宜蘭縣市地重劃委員會 110 年第 3 次會議紀錄決議核准實施市地重劃。 110 年 9 月 30 日宜蘭縣政府核定重劃計畫書。 110 年 10 月 1 日發文通知區內土地所有權人及已知之利害關係人辦理公告重劃計畫書(公告期間自 110 年 10 月 6 日至 110 年 11 月 4 日止共計 30 日)。	①重劃會 109 年 5 月 1 日慶安重字第 1090500001 號函 ②宜蘭縣政府 109 年 6 月 30 日府地開字第 1090103970A 號、1090103970B 號函 ③宜蘭縣政府 110 年 5 月 28 日府地開字第 1100088968C 號 ④宜蘭縣政府 110 年 9 月 30 日府地開字第 1100158429 號函 ⑤重劃會 110 年 10 月 1 日慶安重字第 1101000002 號函



## 重劃工作進度報告

附件 1

序號	正在辦理中之工作項目	執行情形	備註
6	出流管制計畫書審查	<p>社團法人台灣省水利技師公會審查結論建議通過。</p> <p>宜蘭縣政府准予核定出流管制計畫書。</p> <p>110年12月2日申報出流管制計畫於11月17日開工。</p> <p>110年12月6日宜蘭縣政府核准出流管制計畫申報開工。</p>	<p>①社團法人台灣省水利技師公會 109年6月11日省水技公字第 1090611003 號函</p> <p>②宜蘭縣政府 109年9月28日府水工字第 1090159883 號函</p> <p>③重劃會 110年12月2日慶安重字第 1101200002 號函</p> <p>④宜蘭縣政府 110年12月6日府水工字第 1100198372 號函</p>
7	地上物查估	<p>110年10月22日發文通知區內土地所有權人及相關人自110年11月8日至11月11日進行土地良改物查估作業。</p> <p>111年1月12日通知區內土地改良物所有權人辦理公告重劃區內應行拆遷之土地改良物查估補償清冊、報告書暨應行拆遷期限(公告期間自111年1月18日至111年2月17日止共計30日)。</p> <p>111年3月15日發文通知自111年3月23日至3月24日進行土地良改物複估作業。</p> <p>111年6月9日通知區內土地改良物所有權人辦理公告重劃區內應行拆遷之土地改良物查估補償清冊(複估)、報告書暨應行拆遷期限(公告期間自111年6月15日至111年7月14日止共計30日)。</p>	<p>①重劃會 110年10月22日慶安重字第 1101000009 號函</p> <p>②重劃會 111年1月12日慶安重字第 1110100015 號函</p> <p>③重劃會 111年3月15日慶安重字第 1110300013 號函</p> <p>④重劃會 111年6月9日慶安重字第 1110600011 號函</p>
8	申請重劃後新段名及段代碼	<p>110年11月9日發文申請辦理重劃後新段名及段代碼。</p> <p>110年11月24日召開重劃區(併辦地籍整理)地籍圖重測範圍研商會議。</p> <p>111年3月23日召開重劃區(併辦地籍整理)地籍圖重測範圍研商會議(第二次)。</p>	<p>①重劃會 110年11月9日慶安重字第 1101100010 號函</p> <p>②宜蘭縣政府 110年11月16日府地開字第 1100188905 號函</p> <p>③宜蘭縣政府 111年3月11日府地開字第 1110037754 號函</p>

重劃工作進度報告

附件 1

序號	正在辦理中之工作項目	執行情形	備註
9	工程規劃設計	<p>109年11月25日重劃會召開工程設計研商會議。</p> <p>109年12月7日宜蘭縣蘇澳鎮公所召開重劃工程設計說明會。</p> <p>110年3月22日檢送道路及雜項工程、路燈工程、雨水下水道工程、污水下水道工程、標線標誌及號誌工程、弱電管道工程、景觀工程預算書圖審查。</p> <p>110年4月30日宜蘭縣政府召開公共工程設計規劃及預算書圖審查會議。</p> <p>110年10月14日宜蘭縣政府核定第三次修正後工程預算書圖。</p> <p>110年10月15日檢送工程監造計畫。</p> <p>110年11月15日工程監造計畫書備查。</p> <p>110年11月16日報請宜蘭縣政府重劃工程申請11月17日開工。</p> <p>110年11月18日核准同意開工。</p> <p>111年4月29日報請宜蘭縣政府自111年5月2日第二工區(污水管線、排水箱涵工程)開工。</p> <p>111年5月4日備查第二工區開工。</p> <p>111年7月20日檢送第一次工程變更設計預算書圖。</p> <p>111年8月26日檢送第二次工程變更設計預算書圖併前次變更設計書圖一併審查。</p> <p>111年8月31日檢送道路工程變更設計圖併前次變更設計書圖一併審查。</p> <p>111年10月12日第一次工程變更設計審查會議。</p> <p>112年2月22日檢送第一次工程變更設計預算書圖。</p> <p>112年3月9日第一次工程變更設計預算書圖(第一次修正)審查意見，請依修正後再行送府審查。</p>	<p>①重劃會109年11月16日慶安重字第1091100009號函</p> <p>②宜蘭縣蘇澳鎮公所109年12月1日蘇鎮建字第1090019526號函</p> <p>③重劃會110年3月22日慶安重字第1100300015號函</p> <p>④宜蘭縣政府110年4月14日府地開字第1100060732號函</p> <p>⑤宜蘭縣政府110年10月14日府地開字第1100154320號函</p> <p>⑥重劃會110年10月15日慶安重字第1101000004號函</p> <p>⑦宜蘭縣政府110年11月15日府地開字第1100182014號函</p> <p>⑧重劃會110年11月16日慶安重字第1101100013號函</p> <p>⑨宜蘭縣政府110年11月18日府地開字第1100189574號函</p> <p>⑩重劃會111年4月29日慶安重字第111040013號函</p> <p>⑪宜蘭縣政府111年5月4日府地開字第1110067507號函</p> <p>⑫重劃會111年7月20日慶安重字第1110700015號函</p> <p>⑬重劃會111年8月26日慶安重字第1110800034號函</p> <p>⑭重劃會111年8月31日慶安重字第1110800041號函</p> <p>⑮宜蘭縣政府111年9月27日府地開字第1110150159號函</p> <p>⑯重劃會112年2月22日慶安重字第1120200018號函</p> <p>⑰宜蘭縣政府112年3月9日府地開字第1120040064號函</p>

## 重劃工作進度報告

附件 1

序號	正在辦理中之工作項目	執行情形	備註
9	工程規劃設計	<p>112年3月29日檢送第一次工程變更設計預算書圖(第一次修正)。</p> <p>112年5月1日第一次工程變更設計預算書圖(第二次修正)審查意見，請依修正後再行送府審查。</p> <p>112年5月8日檢送第一次工程變更設計預算書圖(第二次修正)。</p>	<p>⑱重劃會 112年3月29日慶安重字第 1120300018 號函</p> <p>⑲宜蘭縣政府 112年5月1日府地開字第 1120077915 號函</p> <p>⑳重劃會 112年5月8日慶安重字第 1120500006 號函</p>
10	申請於實施自辦市地重劃期間減免地價稅或田賦	<p>110年11月9日發文申請於實施自辦市地重劃期間減免地價稅或田賦。</p> <p>110年11月22日同意自111年重劃期間免徵地價稅或田賦一案。</p>	<p>①重劃會 110年11月9日慶安重字第 1101100009 號函</p> <p>②宜蘭縣政府 110年11月22日府地開字第 1100190766 號函</p>
11	辦理聘僱外國人許可	<p>宜蘭縣政府核發「民間重大經建工程之計畫、工程金額及工程證明」。</p> <p>宜蘭縣政府再次核發「民間重大經建工程之計畫、工程金額及工程證明」。</p>	<p>①宜蘭縣政府 110年12月10日府地開字第 1100196862 號函</p> <p>②宜蘭縣政府 111年3月14日府地開字第 1110032447 號函</p>
12	施工說明會	<p>111年1月10日施工前說明會。</p> <p>111年3月23日施工說明會(第一場)。</p> <p>111年4月7日與里長及里民代表施工前溝通說明會。</p>	<p>①重劃會 110年12月17日慶安重字第 1101200019 號函</p> <p>②重劃會 111年3月17日慶安重字第 1110300015 號函</p> <p>③重劃會 111年4月21日慶安重字第 1110400009 號函</p>
13	重劃區範圍邊界測量	<p>111年4月20日申請辦理重劃區範圍邊界測量。</p> <p>111年5月4日宜蘭縣羅東地政事務所通知繳交作業費85萬元。</p> <p>111年6月14日宜蘭縣羅東地政事務所檢送重劃區範圍邊界之土地複文成果圖。</p>	<p>①重劃會 111年4月20日慶安重字第 1110400008 號函</p> <p>②宜蘭縣羅東地政事務所 111年5月4日羅地測字第 110003645 號函</p> <p>③宜蘭縣羅東地政事務所 111年6月14日羅地測字第 1110005529 號函</p>

## 重劃工作進度報告

附件 1

序號	正在辦理中之工作項目	執行情形	備註
14	地籍分割	因宜蘭縣政府囑辦地籍逕為分割，訂112年2月15日辦理都市計畫樁位勘測。 俟都市計畫樁位檢測完竣，續辦地籍逕為分割。	①宜蘭縣羅東地政事務所 112年2月3日羅地測字第 1120000924 號函 ②宜蘭縣羅東地政事務所 112年2月18日羅地測字第 1120001498 號函
15	重劃工程品質督導	111年12月26日辦理111年第一次重劃工程品質督導。	①重劃會 111年12月19日慶安重字第 1111200004 號函




## 擬變更設計項目

項次	說明	備註
1	路燈工程→依據細部計畫，本區道路路權外設有退縮帶，可供埋設民生管線使用，為避免竣工後燈桿正對住戶門口，致路燈遷移困難，故路燈移至退縮帶。	
2	路燈工程→重劃區內路燈基礎已移至退縮帶，型式由溝上型變更為一般基礎型，地下管路眾多且重疊，擬移設新設弱電施作管路(第四台、光纖、電信)穿越路燈基礎，並考量基礎規格以100x100及200x100施作，可供鐵模快速預鑄。	
3	農水署要求保留原穿越馬賽路之灌溉水路，原灌溉水路馬賽大排取水，因馬賽大排與現有斷面有所差異，所以必設置引水路，以取得所需水源。	
4	本工程被馬賽大排分隔成東、西兩部份，分別有三條道路設置三孔箱涵，跨越馬賽大排，因馬賽大排屬景觀綠帶，是本區重要廊道，為使馬賽大排寬闊水面不受三孔箱涵影響，設置延伸版，使水面看似單孔流穿越。	
5	K幹(1.5x1.2)、M幹(1.2x1.2)雨水箱涵尺寸更改為1.5x1.5。	
6	1-1-15M、2-10-15M、3-10-10M道路更改為RC 15cm、上鋪AC，增加摩擦性及平坦度。	
7	人行步道15M變更施作方法。	



## 擬變更設計項目(補充說明)

項次	說明	備註
1、2	承里民所託，提列第10次理事會議案並決議通過重劃區路燈基座移至退縮帶。原設計路燈係與水溝共構之溝上型路燈，為避免竣工後燈桿正對住戶門口，致路燈遷移困難，依據細部計畫，本區道路路權外設有退縮帶，可供埋設民生管線等相關設施使用，故路燈移至退縮帶，該路燈基座以預鑄形式，以利移動並避免破壞人行道及水溝。且型式由溝上型變更為一般基礎型，地下管路眾多且重疊，擬移設新設弱電施作管路(第四台、光纖、電信)穿越路燈基礎，並考量基礎規格以100x100及200x100施作，可供鐵模快速預鑄。	
3	農水署提出因新城三路20M道路中央設置灌溉溝渠，已無實質灌溉功能，提議擬廢除該溝渠，改採深水井作為取代新城三路灌溉溝渠之供水問題。且地方居民反映有關新城三路20M道路中央分隔島設計寬度為6M，該設計太寬會縮減現有道路的路面寬度。俟農水署廢除該溝渠一事提送宜蘭縣都市計畫委員會審議通過後，一併辦理工程變更設計。	
4	本工程被馬賽大排分隔成東、西兩部份，分別有三條道路設置三孔箱涵，跨越馬賽大排，三孔箱涵兩側為人行道鋪面，設置延伸版兼顧防墜落功能，加強環境整體安全性，且因馬賽大排屬景觀綠帶，是本區重要廊道，為使馬賽大排寬闊水面不受三孔箱涵影響，設置延伸版使水面看似單孔流穿越。	如附圖1 
5	K幹(1.5x1.2)、M幹(1.2x1.2)兩水箱涵尺寸更改為1.5x1.5。兩種尺寸加大係為改善施工的工作度，流水斷面增加讓排水更順利，更大大減少了大雨時積水淹水危機。	
6、7	因當地居民反映道路揚塵及泥濘造成不便，並與里長、民意代表及鎮民代表等地方仕紳多次召開會議討論，要求重劃會變更部分道路鋪面設計更改為RC 15cm、上鋪AC 5cm(鋪設位置示意圖如附圖2)。另，於是日會議上，因新城里及永榮里民強烈反對道路設置人行道、L型溝及樹穴的設計，除了百姓出入自家門的不便，更是雨天積水易發生車禍，為維護百姓行的品質及安全，故建議重劃會應取消人行道施作，擬變更道路設計斷面圖如附圖3。本會將於本次理事會議議決通過後，另行提送工程設計變更審查。	檢附居民連署書如附件4。(截至112年5月25日所簽署。)